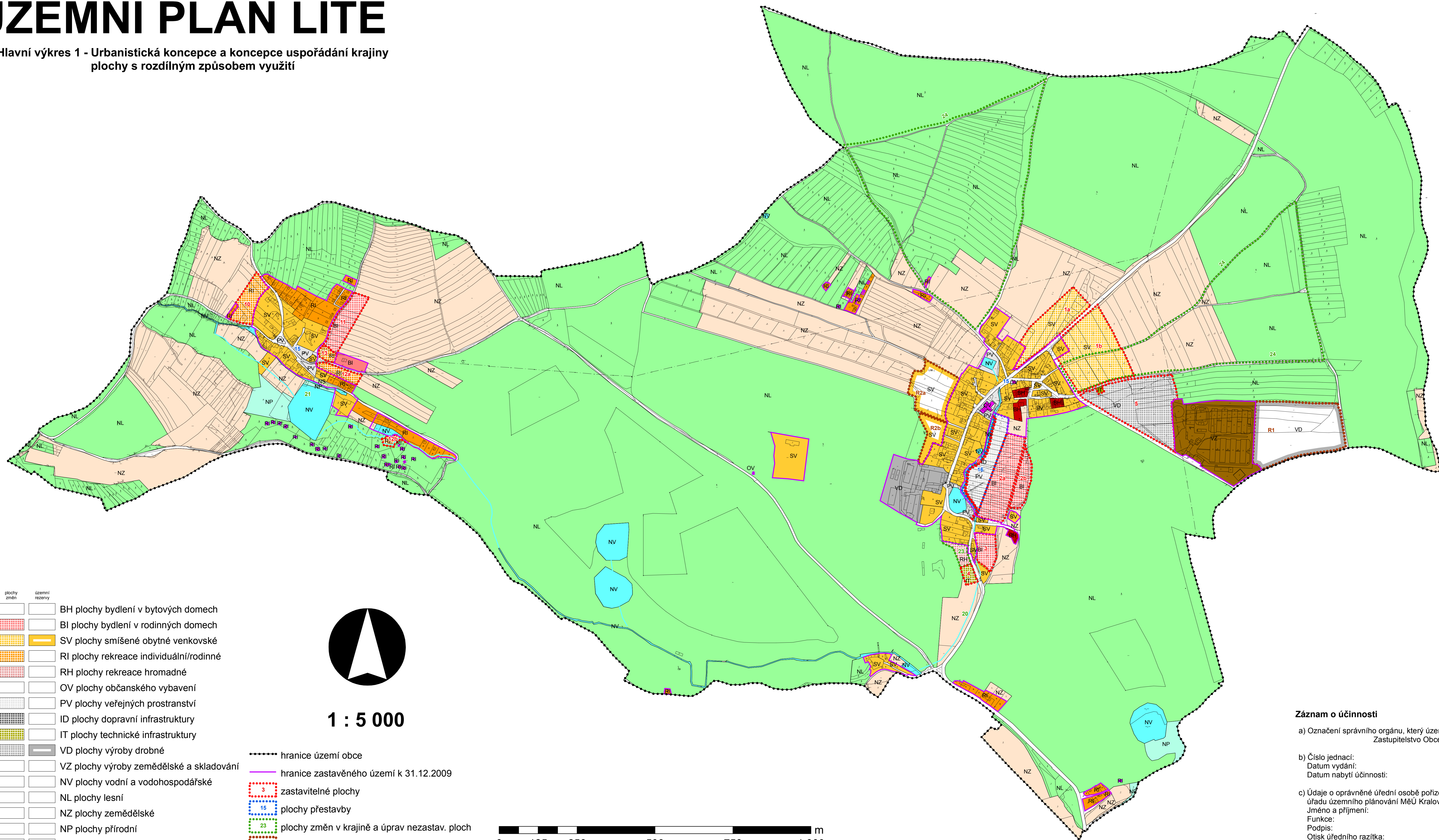



ÚZEMNÍ PLÁN LÍTÉ

3B. Hlavní výkres 1 - Urbanistická koncepce a koncepce uspořádání krajiny plochy s rozdílným způsobem využití

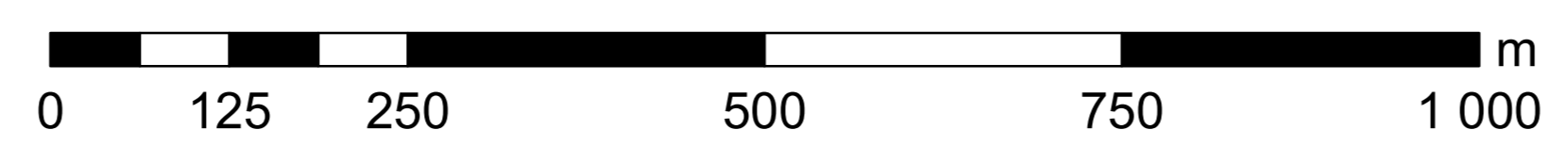


stabilizované plochy	plochy změn	územní rezervy	
			BH plochy bydlení v bytových domech
			BI plochy bydlení v rodinných domech
			SV plochy smíšené obytné venkovské
			RI plochy rekreace individuální/rodinné
			RH plochy rekreace hromadné
			OV plochy občanského vybavení
			PV plochy veřejných prostranství
			ID plochy dopravní infrastruktury
			IT plochy technické infrastruktury
			VD plochy výroby drobné
			VZ plochy výroby zemědělské a skladování
			NV plochy vodní a vodohospodářské
			NL plochy lesní
			NZ plochy zemědělské
			NP plochy přírodní
			NS plochy smíšené nezastavěných území



1 : 5 000

	hranice území obce
	hranice zastavěného území k 31.12.2009
	zastavitelné plochy
	plochy přestavby
	plochy změn v krajině a úprav nezastav. ploch
	územní rezervy



Záznam o účinnosti

- Označení správního orgánu, který územní plán vydal:
Zastupitelstvo Obce Líté
- Číslo jednací:
Datum vydání:
Datum nabytí účinnosti:
- Údaje o oprávněné úřední osobě pořizovatele, úřadu územního plánování MěÚ Kralovice:
Jméno a příjmení:
Funkce:
Podpis:
Otisk úředního razítka: