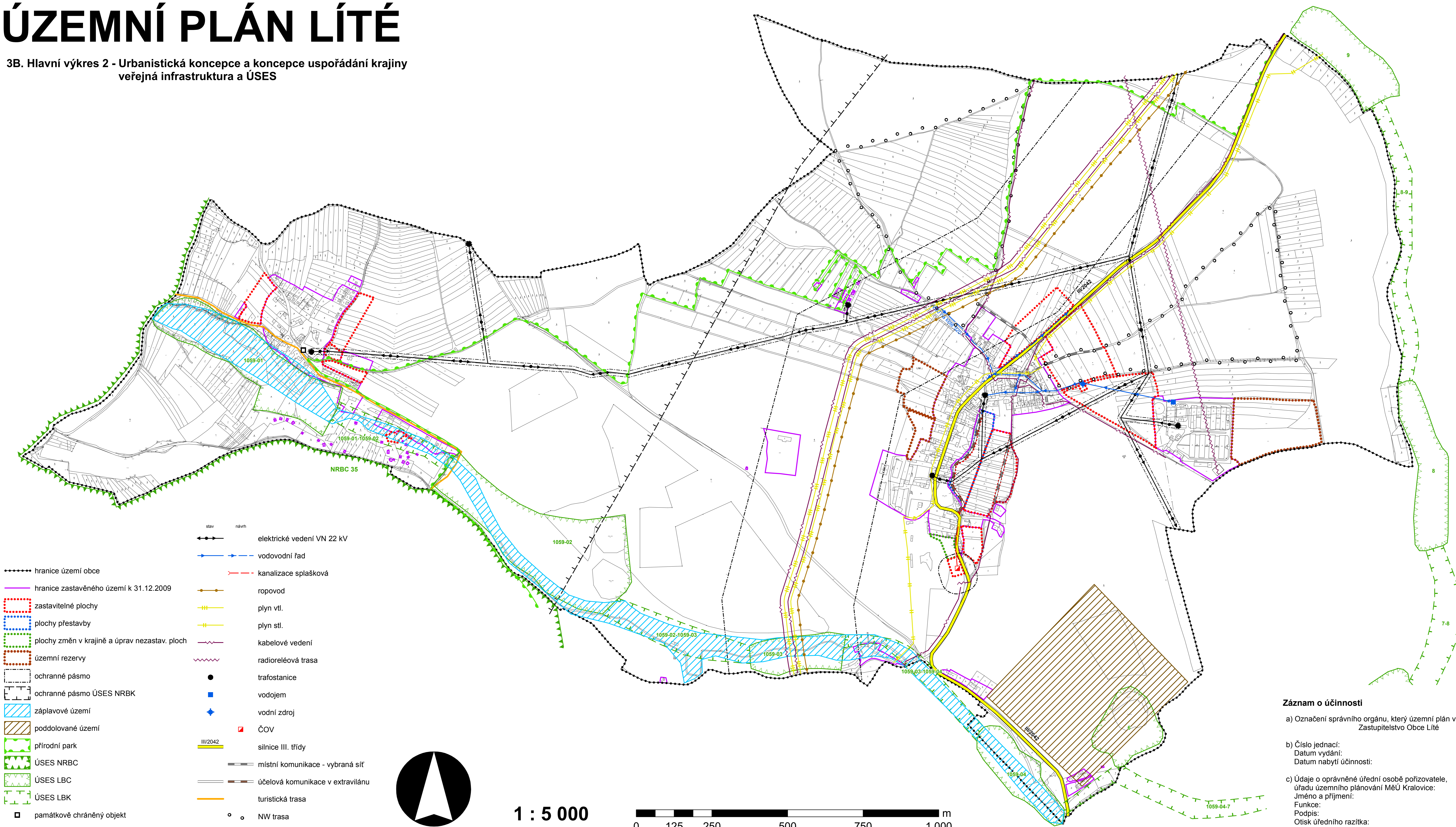



ÚZEMNÍ PLÁN LÍTÉ

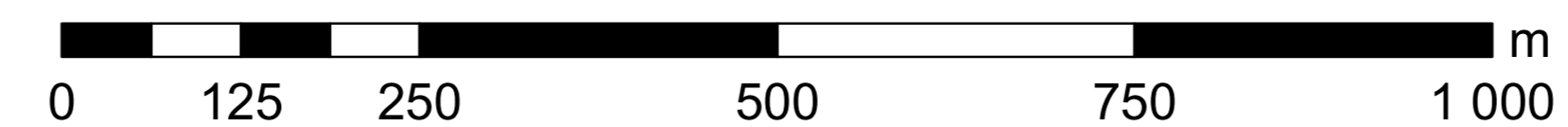
3B. Hlavní výkres 2 - Urbanistická koncepce a koncepce uspořádání krajiny
veřejná infrastruktura a ÚSES



- | | | | | | |
|-------|---|-------|-------|-------|----------------------------------|
| ----- | stav | ----- | návrh | ----- | elektrické vedení VN 22 kV |
| ----- | hranice území obce | ----- | ----- | ----- | vodovodní řad |
| ----- | hranice zastavěného území k 31.12.2009 | ----- | ----- | ----- | kanalizace splašková |
| ----- | zastavitelné plochy | ----- | ----- | ----- | ropovod |
| ----- | plochy přestavby | ----- | ----- | ----- | plyn vtł. |
| ----- | plochy změn v krajině a úprav nezastav. ploch | ----- | ----- | ----- | plyn stł. |
| ----- | územní rezervy | ----- | ----- | ----- | kabelové vedení |
| ----- | ochranné pásmo | ----- | ----- | ----- | radioreléová trasa |
| ----- | ochranné pásmo ÚSES NRBC | ----- | ----- | ----- | trafostanice |
| ----- | záplavové území | ----- | ----- | ----- | vodojem |
| ----- | poddolované území | ----- | ----- | ----- | vodní zdroj |
| ----- | přírodní park | ----- | ----- | ----- | ČOV |
| ----- | ÚSES NRBC | ----- | ----- | ----- | silnice III. třídy |
| ----- | ÚSES LBC | ----- | ----- | ----- | místní komunikace - vybraná síť |
| ----- | ÚSES LBK | ----- | ----- | ----- | účelová komunikace v extravilánu |
| ----- | památkově chráněný objekt | ----- | ----- | ----- | turistická trasa |
| ----- | | ----- | ----- | ----- | NW trasa |



1 : 5 000



Záznam o účinnosti

a) Označení správního orgánu, který územní plán vydal:
Zastupitelstvo Obce Líté

b) Číslo jednací:
Datum vydání:
Datum nabytí účinnosti:

c) Údaje o oprávněné úřední osobě pořizovatele, úřadu územního plánování MěÚ Kralovice:
Jméno a příjmení:
Funkce:
Podpis:
Otisk úředního razítka: