






ÚZEMNÍ PLÁN LÍTÉ

Úplné znění po vydání změny č. 1

část odůvodnění

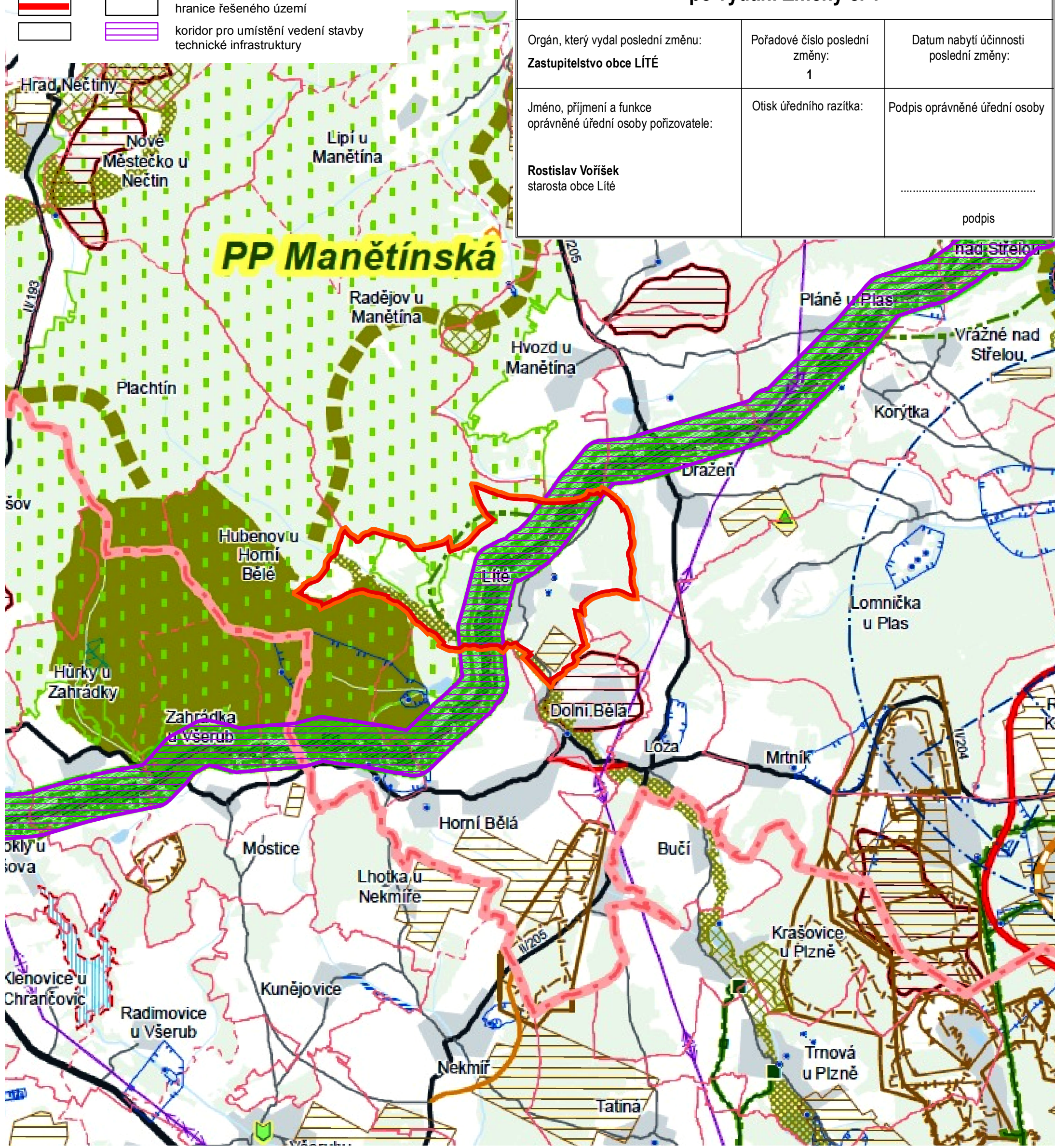
LEGENDA

stav	návrh	hranice řešeného území
		
		koridor pro umístění vedení stavby technické infrastruktury



Záznam o účinnosti Úplné znění Územního plánu Líté po vydání Změny č. 1

Orgán, který vydal poslední změnu: Zastupitelstvo obce LÍTÉ	Pořadové číslo poslední změny: 1	Datum nabytí účinnosti poslední změny:
Jméno, příjmení a funkce oprávněné úřední osoby pořizovatele: Rostislav Voříšek starosta obce Líté	Otisk úředního razítka:	Podpis oprávněné úřední osoby podpis



Poznámka:

Jako podklad pro v. č. 2B Širší vztahy byl použit výkres s č. B1 Koordinační výkres Úplného znění Zásad územního rozvoje Plzeňského kraje po vydání Aktualizace č. 4, M 1:100 000.
- legenda k podkladu viz. v. č. B1 Koordinační výkres Úplného znění Zásad územního rozvoje Plzeňského kraje po vydání Aktualizace č. 4.

**2B. Širší vztahy území
M 1:50 000**